















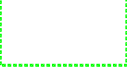




LEGENDA

stav	návrh	změna č.1	
			HRANICE ŘEŠENÉHO ÚZEMÍ
			ZASTAVĚNÉ ÚZEMÍ K 30.4.2017
			ZASTAVITELNÉ PLOCHY
			PLOCHY ZMĚNY ZASTAVĚNÉHO ÚZEMÍ
			PLOCHY ZMĚNY ZASTAVĚNÉHO ÚZEMÍ
			MÍSTNÍ KOMUNIKACE
			VEŘEJNÝ PROSTOR - VEŘEJNÁ ZELEŇ
			ZASTAVITELNÉ PLOCHY, PRO KTERÉ JE URČENO ZPRACOVÁNÍ ÚZEMNÍ STUDIE

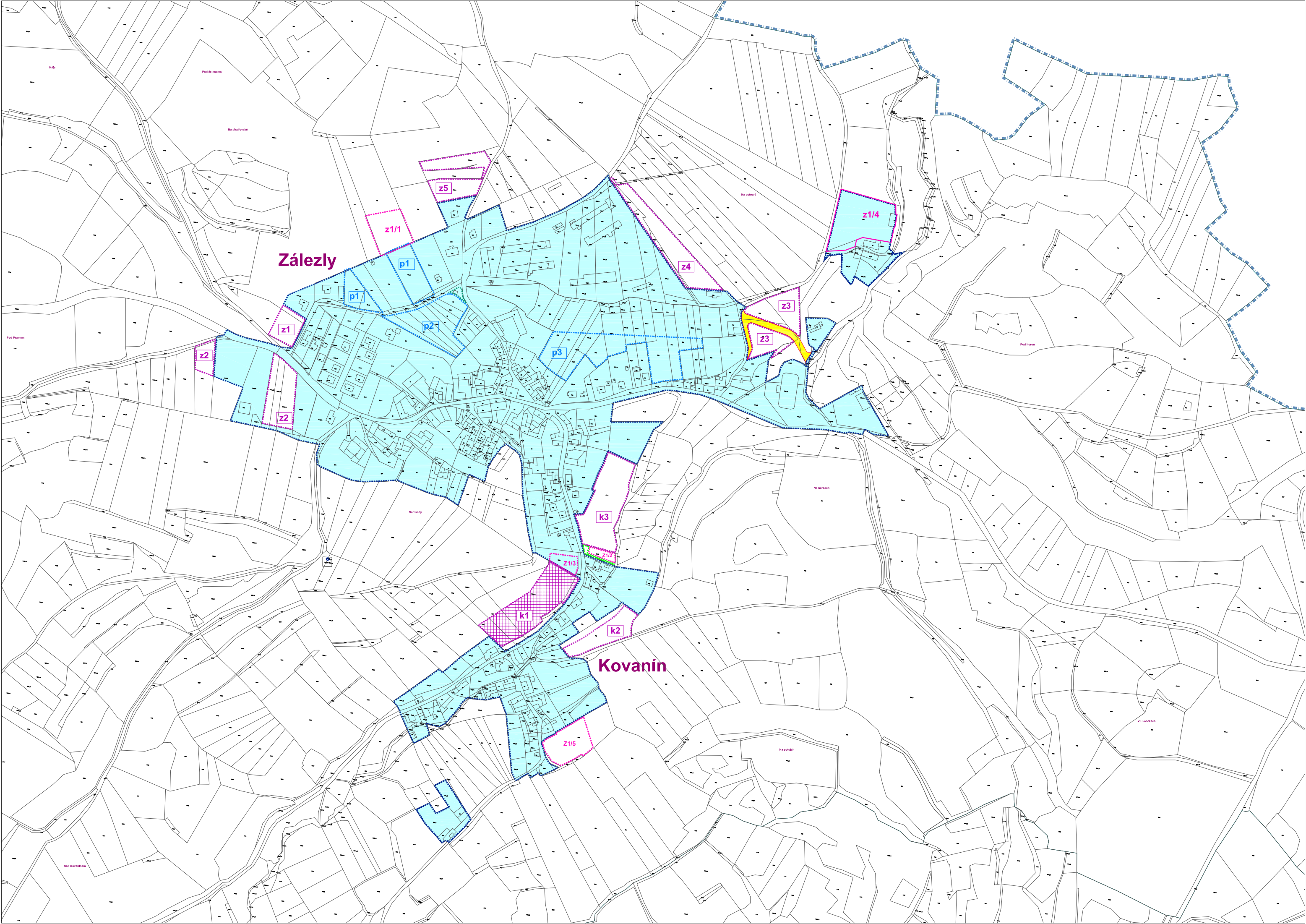
POZNÁMKA:	ORIENTACE S Z V J	ČÍSLO PARÉ
		RAZÍTKO


 ING. ARCH. LADISLAV KOMRŠKA
 ARCHITEKTONICKÝ ATELIER
 PRAHA 4, MLADENOVŮVA 3234

NÁZEV ZAKÁZKY: **ZMĚNA Č. 1 ÚZEMNÍHO PLÁNU ZÁLEZLY**
 MÍSTO ZAKÁZKY: OBEC ZÁLEZLY, JIHOČESKÝ KRAJ
 POŘIZOVATEL: MĚSTSKÝ ÚŘAD VIMPERK

ZAK.Č.: 304/2017
 STUPEŇ: NÁVRH ZMĚNY Č. 1 ÚP
 DATUM: KVĚTEN 2017
 MĚŘÍTKO: 1 : 5000

NÁZEV VÝKRESU: ČÍSLO VÝKRESU: **1a**
ZÁKLADNÍ ČLENĚNÍ ÚZEMÍ



Zálezly

Kovanín

z1

z1/1

z5

z1/4

z4

z3

z3

z2

z2

k3

z1/3

k1

k2

z1/5

p1

p1

p2

p3